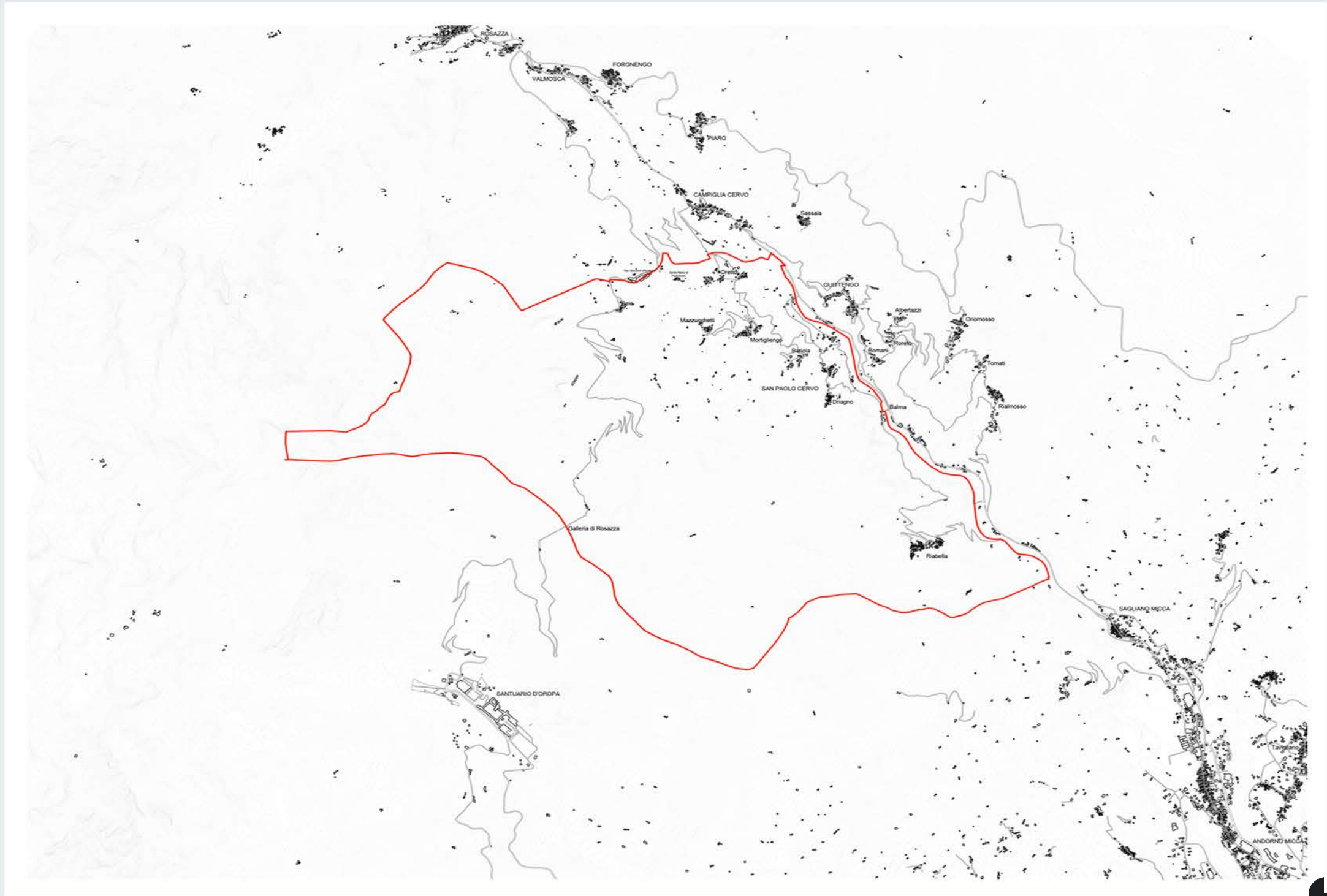


L'ALTA VALLE DEL CERVO: LA BÜRSCH IL COMUNE DI SAN PAOLO CERVO

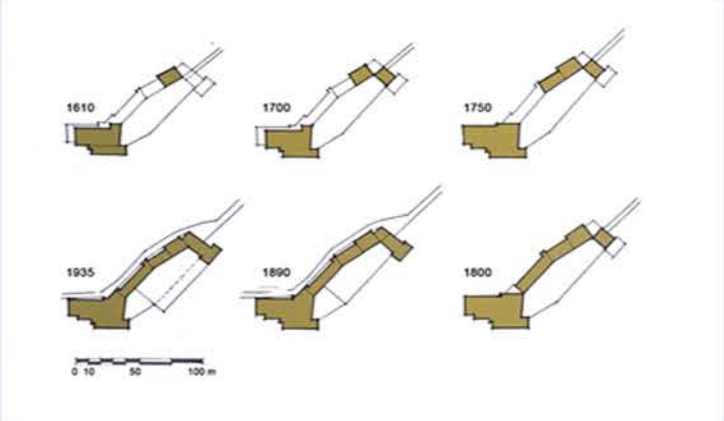


1 - Planimetria dell'Alta Valle Cervo e confini di San Paolo Cervo - SCALA 1:50 000

SAN PAOLO CERVO
Il suo territorio, per la massima parte occupato da pascoli e boschi, si estende dalla sponda destra del torrente Cervo alla cresta del Monte Tovo, comprendendo il Monte Tressone, il Colle della Colma, il Monte Becco, fino all'Alpone superiore, spartiacque con la valle d'Oropa. La rettoria dell'ospizio di San Giovanni Battista, così come la località Bele, la strada per la galleria Rosazza e l'omonimo ristorante, sono in territorio di San Paolo Cervo che confina con Sagliano Micca, Quittengo, Campiglia e Biella. Il centro si raggiunge dal fondovalle, attraverso la strada realizzata, a proprie spese, nel 1880, da Giovanni Magnani, che fece costruire anche il nuovo Palazzo del Comune (1887) in posizione baricentrica rispetto alle varie borgate e defilata da ognuna di esse, trasferendovi la sede municipale, originariamente collocata nella frazione Piana. La gran parte delle frazioni sorge su questa strada e su quella che proviene da Campiglia, eccetto la frazione Riabella, che è raggiungibile dalla Balma. Un fitto reticolo di comode mulattiere mette in collegamento tra loro tutte le maggiori borgate tra cui Piana, Magnani, Driagno, Bariola, Mortigliengo, Mazzucchetti e Oretto. In prossimità del Municipio sorgono due grandiosi edifici con vasto parco, dimore di due tra i maggiori impresari della valle: Giovanni Magnani e Giovanni Battista Biglia.



2 - Santuario di San Giovanni d'Andorno



3 - Schema degli ampliamenti del santuario



4 - Complesso santuarioiale



5 - Cave di sienite Colombari.



6 - Cave delle Sangie, località Balma.

IL SANTUARIO DI SAN GIOVANNI; LE CAVE E LA GALLERIA DI ROSAZZA

L'ospizio-santuario di San Giovanni Battista (1020 m s.l.m.) oltre a essere uno dei pochi dedicati al Santo Precursore del Signore è, con Oropa e Graglia, tra i maggiori del Biellese. Il Santuario, a partire dal Cinquecento, è sempre stato considerato un luogo simbolo della cristianità. Collocato in posizione defilata rispetto al fondo valle e alle borgate, lungo uno dei percorsi che conduce al santuario di Oropa, è stato oggetto, negli ultimi quattro secoli, di una costante evoluzione. (Fig 1-2-3) All'interno del comune di San Paolo Cervo si trovano tre cave di sienite: le cave della Balma, le cave *Vej delle Balme*, e le cave Colombari. Attualmente nelle cave della Balma è stata creata una palestra per l'arrampicata sportiva, nelle cave Colombari vengono effettuati i crash test per le reti di protezione, mentre la cava *Vej delle Balme* è l'unica cava di sienite rimasta ancora in attività. Recentemente vi è stata estratta la sienite con cui è stata realizzata la nuova pavimentazione di piazza del Duomo a Biella. (Fig.4-5) Il 2 luglio 1839, con minatori venuti dal Canavese, da Palungo, e dal Favaro, iniziarono i lavori per la galleria di Rosazza situata a 1488 m di altezza con una lunghezza di 367 m. L'8 settembre 1895 alle 6 del pomeriggio, le squadre provenienti dai due imbocchi si incontrarono in perfetto allineamento e il 17 luglio 1897 la piattaforma stradale della galleria fu resa percorribile ai veicoli. L'albergo-ristorante, ancora oggi attivo, venne progettato Giuseppe Maffei, pittore e architetto amico di Federico Rosazza.



7 - Rifugio della galleria di Rosazza.



8 - Imbocco della galleria di Rosazza.

LE BORGATE
Le maggiori borgate di San Paolo Cervo sono: Riabella, Driagno, Bariola, Mortigliengo, Oretto, Mazzucchetti. Tutte le borgate sono raggiungibili tramite autovettura e un fitto reticolo di comode mulattiere le mette tutte in collegamento. Le borgate di Riabella, Driagno e Mortigliengo hanno una forma più compatta e unita mentre nelle altre borgate gli edifici, più distanziati tra loro, contribuiscono a creare una struttura della borgata più dispersa.




9 - L'alta Valle Cervo dal monte Pila.



Riabella



Driagno



Bariola



Mortigliengo



Mazzucchetti



Oretto

10 - Planimetria delle borgate di San Paolo Cervo. SCALA 1: 5000